















Etape Blois-Valloire - Description

| Distance | Repère | Descriptif | Balisage |
|----------|---|---|---|
| |  | Début de l'itinéraire Blois-Valloire. Suivre le GR3. |  |
| |  | Attention : Les marquages du chemin ont été effacés. Suivre la rive droite de la Loire. |  |
| |  | Suivre le GR3. |  |
| |  | Attention : Traverser la route pour prendre la rue qui monte. |  |
| |  | Attention : Prendre le chemin à gauche qui entre dans la forêt. Ne pas manquer les marques de balisage. |  |
| |  | Fin de l'itinéraire Blois-Chouzy Suite de l'itinéraire, voir la carte Valloire-Mosnes. |  |
| |  | Rester sur le GR3. Suivre la rive gauche de la Loire. |  |