














Etape Lestiu-Blois - Description

Distance	Repère	Descriptif	Balisage
		Début de l'itinéraire Lestiu-Blois.	
		Suivre le GR3.	
		Entrée de Muides-sur-Loire. Traverser la Loire, puis tourner à droite à la sortie du pont	
		Quitter le GR3. Suivre la rive gauche de la Loire.	
		Retour sur le GR3.	
		Tourner à droite pour traverser le Loire par le pont Jacques Gabriel. A la sortie du pont, prendre à gauche le long de la Loire et la suivre. Arrivée en centre-ville de Blois.	
		Suivre la rive droite de la Loire. Fin de l'itinéraire Lestiu-Blois. Suite de l'itinéraire, voir la carte Blois-Valloire.	